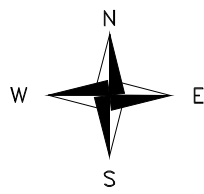
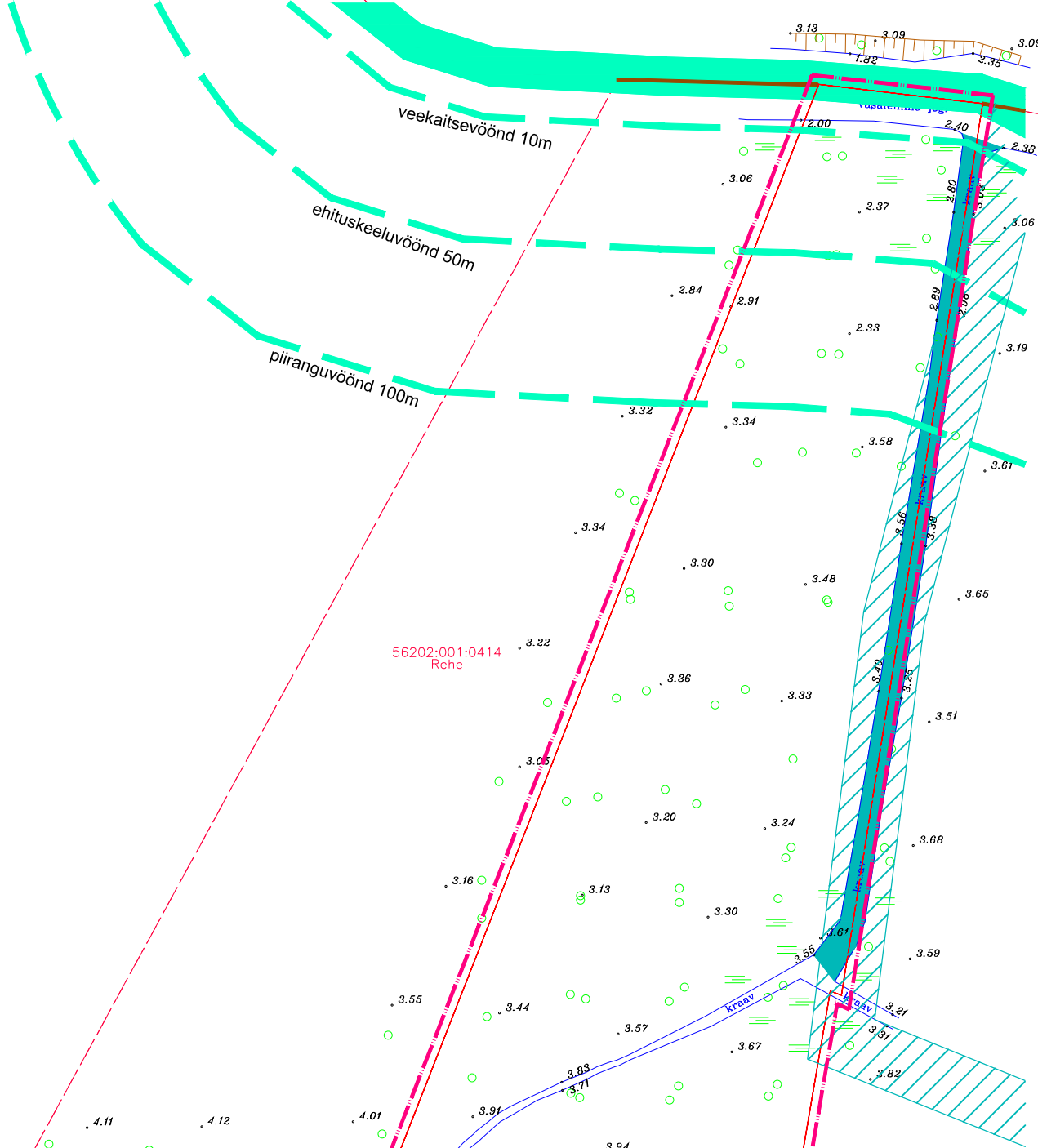


EHITUSÕIGUSE TABEL

Krundi nr	Krundi pindala	Planeeringujärgne sihtotstarve	Katastrüksuse sihtotstarve	Suurim lubatud kõrgus maapinnast elamul/abihoonel	Hoonete lubatud arv Elamu/abihoone	Katusekalle kraadides	Suurim lubatud ehitusalune pind	Korruselisus
POS 1	13305	Üksikelamumaa (EP)	Elamumaa 100%	10 m/6m	1/3	0-45	500	2
POS 2	6643	Maatulundusmaa (M)	Maatulundusmaa 100%	-	-	-	-	-
POS 3	6456	Üksikelamumaa (EP)	Elamumaa 100%	10 m/6m	1/3	0-45	500	2
POS 4	7926	Üksikelamumaa (EP)	Elamumaa 100%	10 m/6m	1/3	0-45	500	2
POS 5	6873	Üksikelamumaa (EP)	Elamumaa 100%	10 m/6m	1/3	0-45	500	2
POS 6	5760	Üksikelamumaa (EP)	Elamumaa 100%	10 m/6m	1/3	0-45	500	2
POS 7	3647	Üksikelamumaa (EP)	Elamumaa 100%	10 m/6m	1/3	0-45	360	2
POS 8	175	Veeotomise ja veepuhastuse ehitise maa 100% (OV)	Tootmismaa 100%	-	-	-	-	-
POS 9	5895	Üksikelamumaa (EP)	Elamumaa 100%	10 m/6m	1/3	0-45	500	2
POS 10	6122	Tee ja tänava maa-ala 100% (LT)	Transpordimaa 100%	-	-	-	-	-
POS 11	69304	Maatulundusmaa (M)	Maatulundusmaa 100%	-	-	-	-	-
POS 12	100	Elektrienergia tootmise ja jaotamise ehitise maa 100% (OE)	Tootmismaa 100%	-	-	-	-	-



56202:001:0986  
Kõne-metsand 310  
100% maatulundusmaa

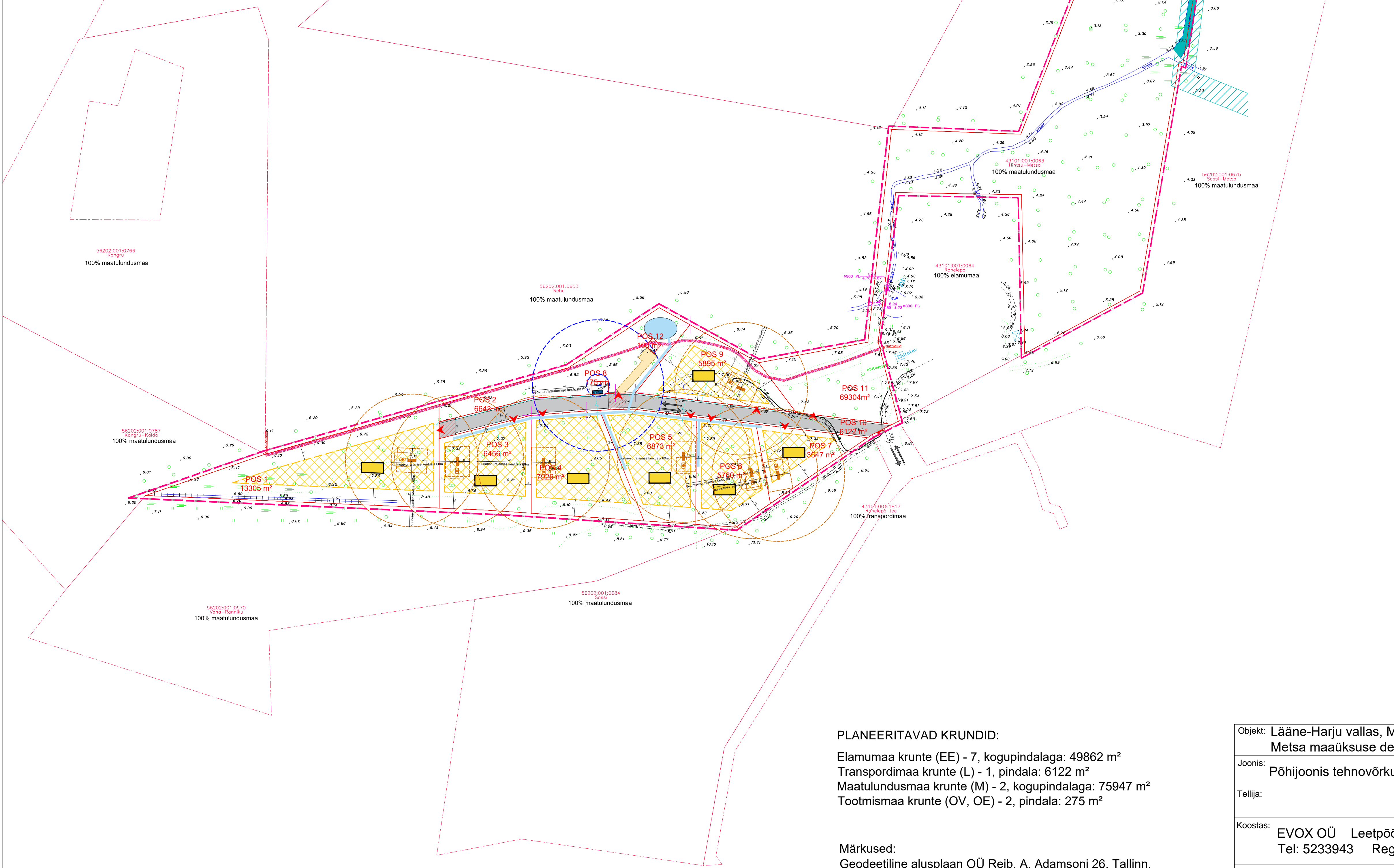


KRUNDIJAOTUS

POS 1	elamumaa	13305 m <sup>2</sup>
POS 2	maatulundusmaa	6643 m <sup>2</sup>
POS 3	elamumaa	6456 m <sup>2</sup>
POS 4	elamumaa	7926 m <sup>2</sup>
POS 5	elamumaa	6873 m <sup>2</sup>
POS 6	elamumaa	5760 m <sup>2</sup>
POS 7	elamumaa	3647 m <sup>2</sup>
POS 8	tootmismaa	175 m <sup>2</sup>
POS 9	elamumaa	5895 m <sup>2</sup>
POS 10	transpordimaa	6122 m <sup>2</sup>
POS 11	maatulundusmaa	69304 m <sup>2</sup>
POS 12	tootmismaa	100 m <sup>2</sup>

TINGMÄRGID

- planeeringuala piir
- katastrüksuse piir
- katastrüksuse nimi/number
- sihtotstarve
- ol.olev kiviaed
- ol.olev kruuskillustikkatega tee
- ol.olev pinnastee
- ol.olev Vasalemma jõgi
- ranna või kalda piiranguvöönd
- ol.olev kraav
- ol.olev maaparandussüsteemi eesvool
- eesvoolu kaitsevöönd
- ol.olev mp. elektrimaakaabel
- olemasolev elektrikilp
- elektrirajatis kaitsevöönd
- planeeritav krundi piir
- planeeritav juurdepääsutee
- juurdepääs planeeritavale krundile
- planeeritav hoonestusala
- planeeritav hoone (illustreeriv asukoht)
- planeeritav suurkaev (illustreeriv asukoht)
- planeeritav veetorstik (illustreeriv asukoht)
- planeeritav septik (illustreeriv asukoht)
- planeeritav imbväljak (illustreeriv asukoht)
- planeeritav kuivenduskraav
- planeeritav tuletõrjetik (illustreeriv asukoht)
- planeeritav tuletõrjeeve mahuti (illustreeriv asukoht)
- planeeritav juurdepääsutee tuletõrje veevõtu kohani
- ümbERPööramisplats tuletõrjeautodele
- transpordi liikumissuunad
- tehnovõrgu servituudi vajadusega ala



PLANEERITAVAD KRUNDID:

Elamumaa krunde (EE) - 7, kogupindalaga: 49862 m<sup>2</sup>  
Transpordimaa krunde (L) - 1, pindala: 6122 m<sup>2</sup>  
Maatulundusmaa krunde (M) - 2, kogupindalaga: 75947 m<sup>2</sup>  
Tootmismaa krunde (OV, OE) - 2, pindala: 275 m<sup>2</sup>

Märkused:  
Geodeetiline alusplaan OÜ Reib. A. Adamsoni 26, Tallinn.  
Töö nr: TT-6671. Kuupäev: 06.10.2023.a  
Koordinaadid on L-Est 97 süsteemis, kõrgused EH2000 süsteemis.

Objekt:	Lääne-Harju vallas, Madise külas Hintsu-Metsa maaüksuse detailplaneering	Aadress:	Hintsu-Metsa, Madise küla, Lääne-Harju vald, Harju maakond	
Joonis:	Põhijoonis tehno võrkudega (s.h maakasutus ja kitsendused)		Töö nr:	EX040123
Tellija:			Joonise nr:	4
Koostas:	EVOX OÜ Leetpõõsa 16 Vahi alevik Tartu vald Tel: 5233943 Reg.nr. 14390312 EEP004076		Stadium:	Formaat:
Kontrollis:	Merlin Kark Diplom MD 002914		Möötkava:	1:2000
				11.01.2023